







### LEGENDA PLÁNOVANÝCH INŽENÝRSKÝCH SÍTÍ

OPTICKÝ KABEL IBIS  
ORIENTAČNÍ ZÁKRES

### LEGENDA POVRCHŮ

	POLNÍ CESTA – ŽIVIČNÝ KRYT
	POLNÍ CESTA – NEZPEVNĚNÝ KRYT
	SJEZDY – NEZPEVNĚNÝ KRYT
	ZÁŘEZ
	NÁŠYP
	LOMOVÝ KÁMEN DO BETONU

### LEGENDA ČAR

-  NOVÝ STAV
-  STÁVAJÍCÍ STAV
-  HRANICE POZEMKŮ DLE KN
-  SLUČKY
-  HRANICE KATASTRÁLNÍHO ÚZEMÍ
-  PODÉLNÁ DRENÁŽ
-  STROM STÁVAJÍCÍ




DÍL 1.

DÍL 2.

$D/4$

# SO 101

**VÝŠKOVÝ SYSTÉM Bpv**  
**SOUŘADNICOVÝ SYSTÉM JTSK**  
Podzemní vedení jsou zakreslena informativně  
Před zahájením stavebních prací je nutno  
požádat o podrobné vytyčení!

Kreslil:	ING. J. JEŽEK		
Zpracoval:	ING. J. JEŽEK		
Zodp. projektant:	ING. J. JEŽEK		
Hlavní projektant:	ING. B. ŠEJBAL		
Technická kontrola:	ING. Z. NEUDERT		
Kraj: PAROUČICKÝ	Okres: ÚSTÍ NAD ORLICÍ	Obec: SEDIVEC	
Investor: STÁTNÍ POZEMKOVÝ ÚŘAD, POBOČKA ÚSTÍ NAD ORLICÍ			Stupeň: PDPS
Akce: POLNÍ CESTY C11, C14 A C12 V K.Ú. ŠEDIVEC			Zak. č.: 4283 – 17 – 4
Objekt: SO 101 C11			Arch. č.: 3611
Obsah: SITUACE – DÍL 2.			Datum: 03/2018
			Formát: 7 A4
			Měřítko: 1:250
			Číslo příl. výkresu: B 1.2.2
			Kóty: